PROSPETTO LATO MONTE
1:100

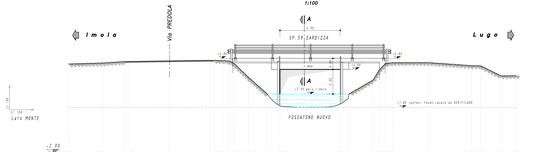

Numero Punti Terreno	1	2	3	4	5	6	7	8	9	10	11	12	13	14	15	16	17	18	19	20	21	22	23	24
Dist. Parziali Terreno	2.19	1.80	1.21	2.27	2.27	1.21	1.21	1.21	1.21	1.22	2.94	4.87	1.45	1.45	1.45	1.45	2.94	2.14	1.45	1.45	1.45	1.45		
Dist. Progressiva Terreno	0	2	3	4	6	8	9	10	11	12	14	19	20	21	22	23	26	28	29	30	31	32		
Quote Terreno	2	1	1	1	1	1	1	1	1	1	1	1	1	1	1	1	1	1	1	1	1	1		

PROSPETTO LATO VALLE
1:100

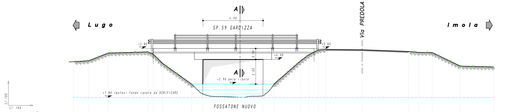

Numero Punti Terreno	1	2	3	4	5	6	7	8	9	10	11	12	13	14	15	16	17	18	19	20	21	22	23	24
Dist. Parziali Terreno	1.74	1.41	2.24	2.24	2.24	2.24	1.71	4.90	1.41	1.41	1.41	1.41	1.41	1.41	1.41	2.90	1.74	1.41	1.41	1.41	1.41	1.41	2.90	1.74
Dist. Progressiva Terreno	0	2	3	5	7	9	11	16	17	18	19	20	21	22	23	26	28	29	30	31	32	33	36	38
Quote Terreno	2	1	1	1	1	1	1	1	1	1	1	1	1	1	1	1	1	1	1	1	1	1	1	1

SEZIONE TRASVERSALE IMPALCATO A–A
1:50

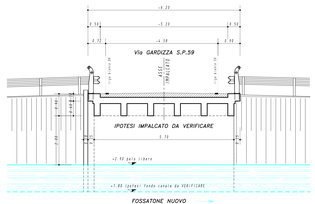

RILIEVO PLANO–ALTIMETRICO PONTICELLO SU CANALE FOSSATONE NUOVO S.P. 59
1:100

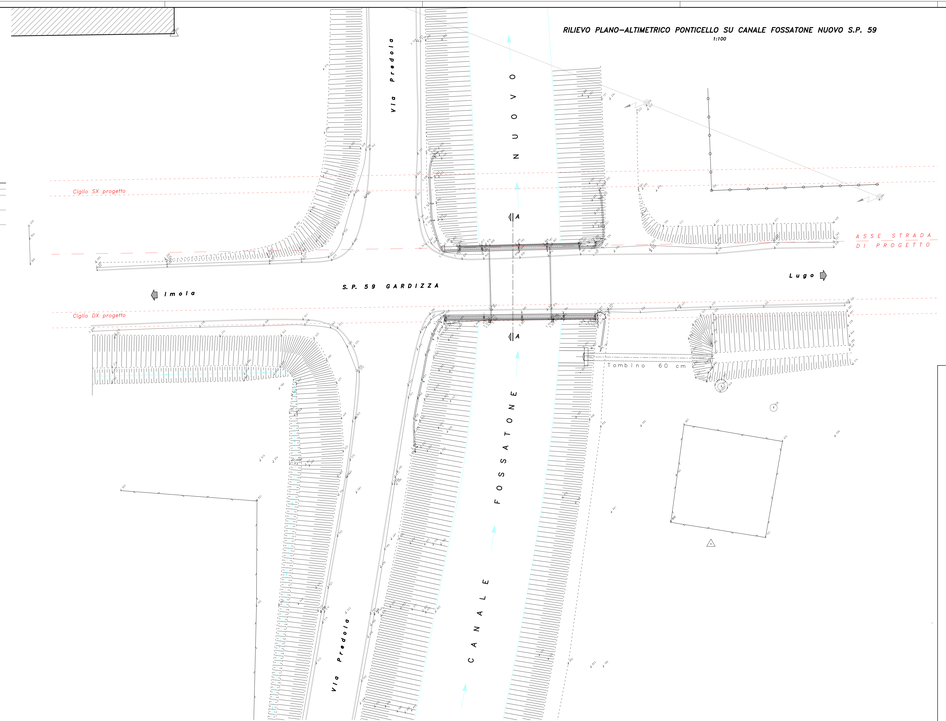

Provincia di Ravenna | Settore Lavori Pubblici

INTERVENTO DI RIQUALIFICAZIONE DELLA S.P.59 "GARDIZZA"
NEI COMUNI DI CONSELICE E LUGO

CUP : J94E17000370001

PROGETTO DEFINITIVO-ESECUTIVO

IMPORTO € 3.000.000,00

Presidente: Michele De Pascale	Consigliere Delegato: Nicola Paci
Dirigente responsabile del Settore: Ing. Paolo Nobile	

		Firma:
RESPONSABILE UNICO DEL PROCEDIMENTO:	Ing. Paolo Nobile	(documento firmato digitalmente)
PROGETTISTA:	Ing. Giuseppe Colarocco	(documento firmato digitalmente)
PROGETTISTA STRUTTURE:	Ing. Ivan Mozzardi	(documento firmato digitalmente)

Rev.	Descrizione	Redatto	Verificato	Approvato	Data
0	EMISSIONE				mar 2018

TITOLO ELABORATO

PONTE SU CANALE FOSSATONE
STATO DI FATTO

Elaborato num.	Revisione	Data	Scala	Nome file
4.0	000		VARIE	